
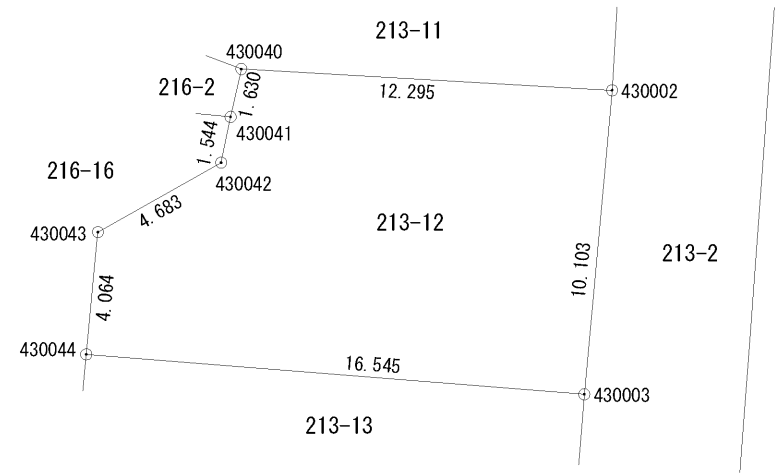
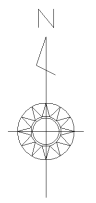


地番	213-12	土地所在図
土地の所在	青森市大字新城字平岡	地積測量図



地番	213-12							
筆界点	X座標 (X _n)	Y座標 (Y _n)	点間距離	境界標種別	座標値種別	備考		
430002	91,994.180	-13,119.658	10.103	コンクリート標	実測値			
430003	91,984.118	-13,120.574	16.545	コンクリート標	実測値			
430044	91,985.441	-13,137.067	4.064	簡易	実測値			
430043	91,989.487	-13,136.681	4.683	金属プレート標	実測値			
430042	91,991.787	-13,132.601	1.544	簡易	実測値			
430041	91,993.300	-13,132.289	1.630	簡易	実測値			
430040	91,994.891	-13,131.933	12.295	簡易	実測値			
計算方法	2F=Σ {Y _n (X _{n+1} - X _{n-1})}							
倍面積							292.852238	
面積 (㎡)							146.4261190	
地積							146.42 ㎡	



測量年月日	平成26年12月19日
座標系	X系

測定の基準		既知点の名称及び座標値					
測地系	既知点	座標変換	点名	X座標	Y座標	標識	備考
	世界公共基準点	無	336	91,961.181	-13,121.554	プラスチック標	
	世界公共基準点	無	337	92,010.732	-13,111.943	プラスチック標	
	世界登記基準点	無	339-2	92,011.487	-13,160.369	金属標	

公益社団法人 青森県公共嘱託登記土地家屋調査士協会
 公共座標取得年月日
 平成26年2月28日
 世界測地系(測地成果2011)

作成者	青森県青森市勝田一丁目1番15号 社員・土地家屋調査士 江戸 光輝 (平成27年 1月 20日作成)	縮尺	1 / 250	申請人	青森地方法務局 (地図作成作業)	縮尺	1 / 250
-----	--	----	---------	-----	------------------	----	---------

336
○